



Nieuweweg 17, 9682 RL Oostwold

Vraagprijs € 150.000,- k.k.



Omschrijving

Heb je interesse in een groot perceel gelegen in een rustig dorp, misschien is deze kavel dan geschikt om je droomhuis op te bouwen!

Het betreft een perceel grond (3.385 m²) aan de Nieuweweg 17 in Oostwold.

Oostwold is een dorp in de gemeente Oldambt, gelegen in de provincie Groningen. Oostwold biedt een rustige en landelijke sfeer,.

In de nabijheid van Oostwold ligt het Oldambtmeer, dat populair is voor watersporten, vissen en recreatieve activiteiten.

De kavel heeft als voornaamste bestemmingsvlakken Wonen-1 en Agrarisch - Cultuurgrond. Meer informatie is te vinden op het Omgevingsloket

De "as is, where is" clause is van toepassing bij deze verkoop, de kavel wordt verkocht in de staat waarin hij zich bevindt.

Kenmerken

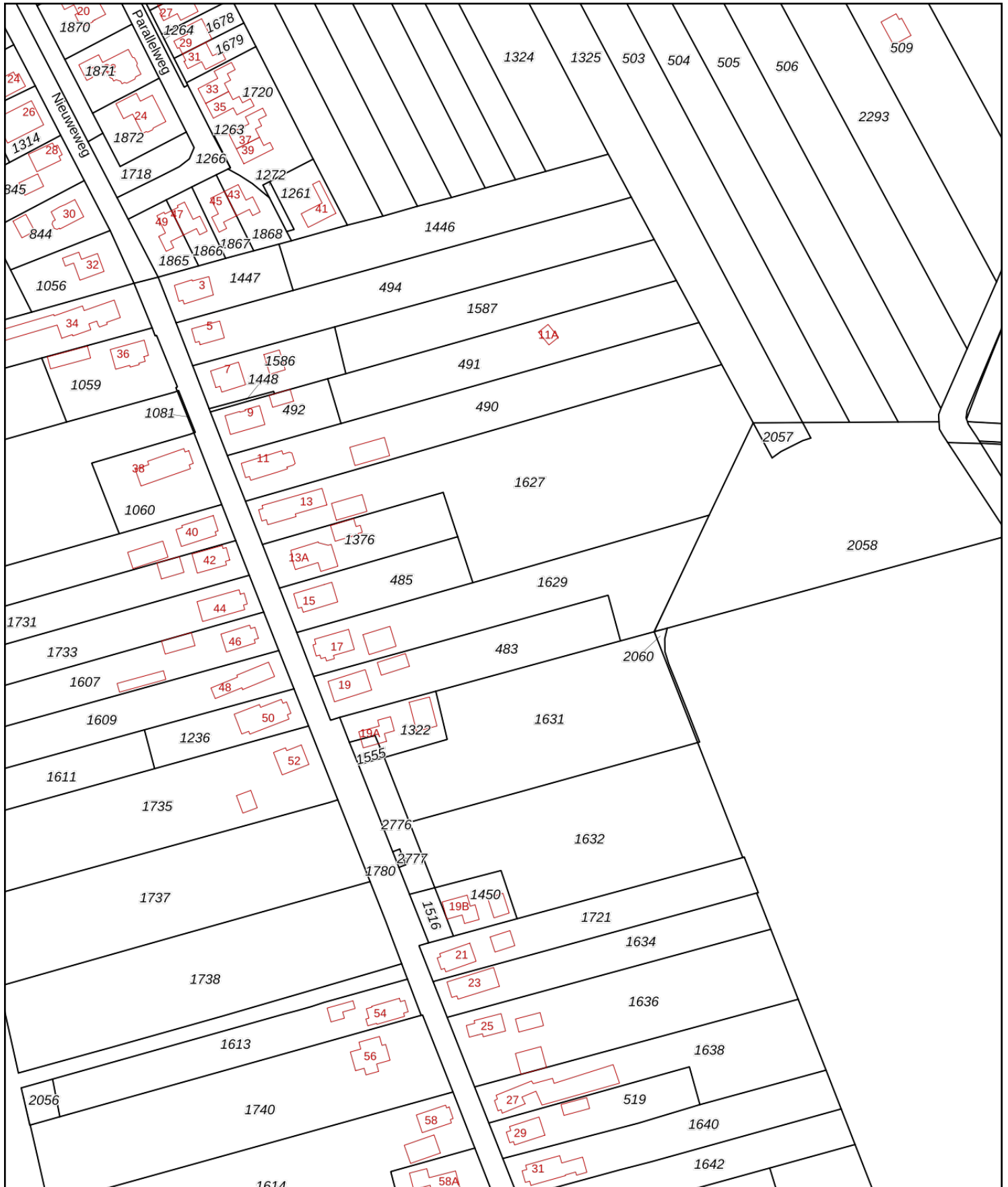
Vraagprijs	: € 150.000,00
Soort	: Bouwgrond
Perceel oppervlakte	: 3.385 m ²
Ligging	: Aan rustige weg

Foto's



Foto's





12345	Deze kaart is noordgericht	Schaal 1: 2000	
25	Perceelnummer	Kadastrale gemeente Midwolda	
	Huisnummer	Sectie M	
	Vastgestelde kadastrale grens	Perceel 1629	
	Voorlopige kadastrale grens		
	Administratieve kadastrale grens		
	Bebouwing		

Voor een eensluitend uittreksel, geleverd op 14 augustus 2024
De bewaarder van het kadaster en de openbare registers

Aan dit uittreksel kunnen geen betrouwbare maten worden ontleend.
De Dienst voor het kadaster en de openbare registers behoudt zich de intellectuele eigendomsrechten voor, waaronder het auteursrecht en het databankenrecht.



BETREFT

Midwolda M 1629

UW REFERENTIE

Nieuweweg 17

GELEVERD OP

14-08-2024 - 13:38

PRODUCTIEORDERNUMMER

S11184507450

VOLLEDIG GESIGNALEERD T/M

14-08-2024 - 09:57

VOLLEDIG BIJGEWERKT T/M

14-08-2024 - 09:57

Eigendomsinformatie i

ALGEMEEN

Kadastrale aanduiding [Midwolda M 1629](#)

Kadastrale objectidentificatie: 060320162970000

Locatie Nieuweweg 17

9682 RL Oostwold

BAG identificatie: [1895010000005693](#)

Locatiegegevens zijn ontleend aan de Basisregistratie Adressen en Gebouwen

Kadastrale grootte 3.385 m²

Grens en grootte Vastgesteld

Coördinaten 266721 - 579620

Omschrijving Wonen

Erf - tuin

Ontstaan uit [Midwolda M 484](#)

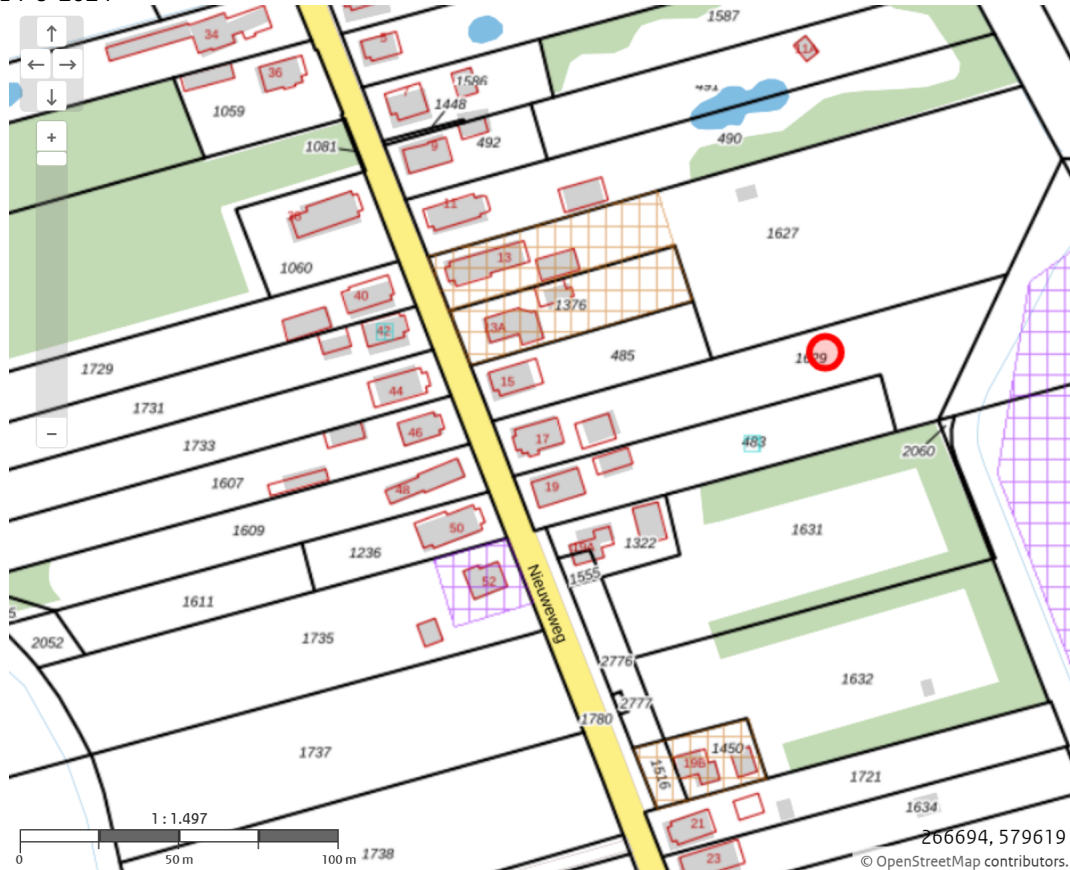
AANTEKENINGEN

Publiekrechtelijke beperking in de zin van de Wet kenbaarheid publiekrechtelijke beperkingen onroerende zaken Er zijn geen beperkingen bekend



Rapport Bodemloket

Datum: 14-8-2024



Legenda


Locatie



Voortgang onderzoek

-  Gegevens aanwezig, status onbekend
-  Saneringsactiviteit
-  Voldoende onderzocht/gesaneerd
-  Onderzoek uitvoeren
-  Historie bekend

Mijnsteengebieden

-  Mijnsteengebieden Limburg
Besluit Bodemkwaliteit

Rapport

Inhoud

1 [Algemeen](#)

2 [Disclaimer](#)

1 Algemeen

Bij het Bodemloket is geen informatie voor deze locatie beschikbaar over bodemonderzoek en/of sanering. Mogelijk is informatie beschikbaar bij gemeente, omgevingsdienst of provincie.

2 Disclaimer

De bodeminformatie omvat alleen informatie die bij de provincie en gemeenten bekend is. Wanneer er geen gegevens op de kaart staan kunnen we niet met zekerheid zeggen dat de ondergrond schoon is. Andersom wijzen historische bedrijfsactiviteiten op de kaart niet zonder meer op bodemverontreiniging. Om daar duidelijkheid in te krijgen moet de bodem verder onderzocht worden.

De inhoud van deze bodeminformatiekaart is met de grootste zorg samengesteld. Toch kan het voorkomen dat de informatie verouderd is of onjuistheden bevat. Wij vragen daarvoor uw begrip. Neem voor de meest actuele situatie van een locatie contact op met de gegevensbeheerder van de locatie. De contactgegevens van de gegevensbeheerder staat hierboven.

Uw reactie stellen we op prijs. Het geeft ons gelegenheid de fouten en gebreken te herstellen.

Rijkswaterstaat beheert de website Bodemloket. Vragen over de werking van de website kunt u stellen via onze helpdesk: <http://www.bodemplus.nl/helpdesk>.